Pik = 0+000,00

P.P. = 125,00



RZĘDNE PROJ.
128,09 128,18 128,21 128,21 128,10 128,17 127,95 128,07 128,07 128,04 127,94
RZĘDNE KONS.
127,66 127,66 127,52 127,39 127,17 127,52 127,52
RZĘDNE TEREN
128,09 128,15 128,17 128,15 128,01 127,93
ODLEGŁOŚCI
-16,00 -15,29 -15,15 -15,00 -1,53 0,00 3,96 7,00 11,00 11,15 11,30 12,00

Pik = 0+013,00

P.P. = 126,00

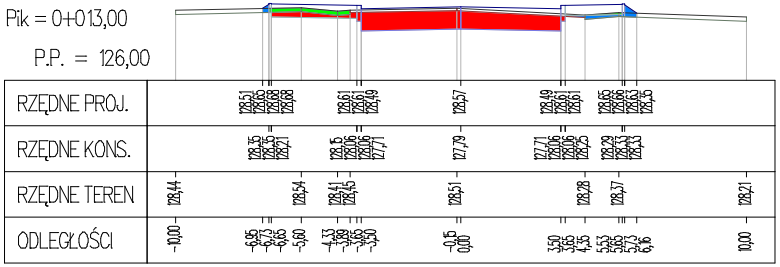

RZĘDNE PROJ.
128,51 128,63 128,68 128,68 128,61 128,61 128,49 128,57 128,49 128,61 128,61 128,65 128,68 128,63 128,55
RZĘDNE KONS.
128,35 128,35 128,21 128,15 128,06 128,06 127,71 127,79 127,71 128,06 128,06 128,25 128,23 128,33 128,33
RZĘDNE TEREN
128,44 128,54 128,41 128,45 128,51 128,28 128,37 128,21
ODLEGŁOŚCI
-10,00 -6,95 -6,73 -6,65 -5,60 -4,33 -3,89 -3,65 -3,50 -0,15 0,00 3,50 3,65 4,35 5,53 5,65 5,73 6,16 10,00

Pik = 0+038,32

P.P. = 126,00

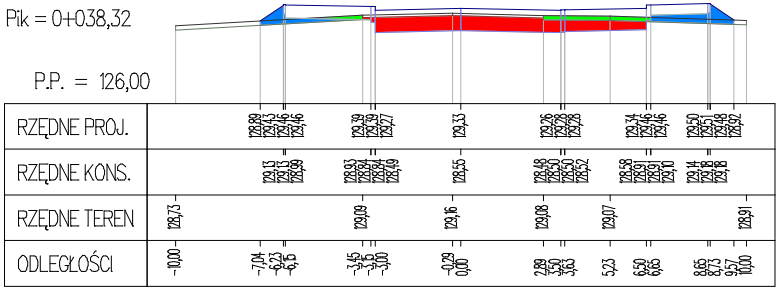

RZĘDNE PROJ.
128,89 129,43 129,46 129,46 129,39 129,39 129,27 129,33 129,26 129,28 129,28 129,34 129,46 129,46 129,50 129,51 129,48 128,92
RZĘDNE KONS.
129,13 129,13 128,99 128,93 128,94 128,94 128,49 128,55 128,48 128,50 128,50 128,52 128,58 128,91 128,91 129,10 129,14 129,18 129,18
RZĘDNE TEREN
128,73 129,09 129,16 129,08 129,07 128,91
ODLEGŁOŚCI
-10,00 -7,04 -6,23 -6,15 -3,45 -3,15 -3,00 -0,29 0,00 2,89 3,50 3,63 5,23 6,50 6,65 8,65 8,73 9,57 10,00

Pik = 0+051,19

P.P. = 127,00

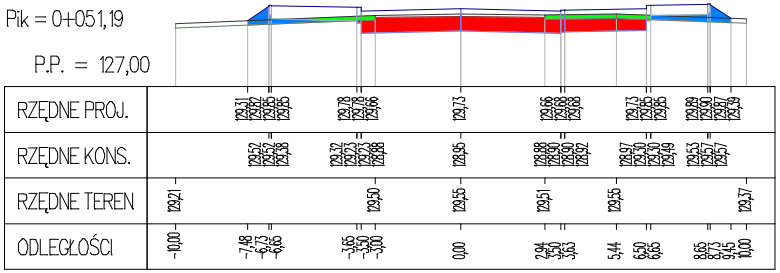

RZĘDNE PROJ.
129,31 129,82 129,85 129,85 129,78 129,78 129,66 129,73 129,66 129,68 129,68 129,73 129,85 129,85 129,89 129,90 129,87 129,39
RZĘDNE KONS.
129,52 129,52 129,38 129,32 129,23 129,23 128,88 128,95 128,88 128,90 128,90 128,92 128,97 129,30 129,30 129,49 129,53 129,57 129,57
RZĘDNE TEREN
129,21 129,50 129,55 129,51 129,55 129,37
ODLEGŁOŚCI
-10,00 -7,48 -6,73 -6,65 -3,65 -3,50 -3,00 0,00 2,94 3,50 3,63 5,44 6,50 6,65 8,65 8,73 9,45 10,00

Pik = 0+074,73

P.P. = 127,00

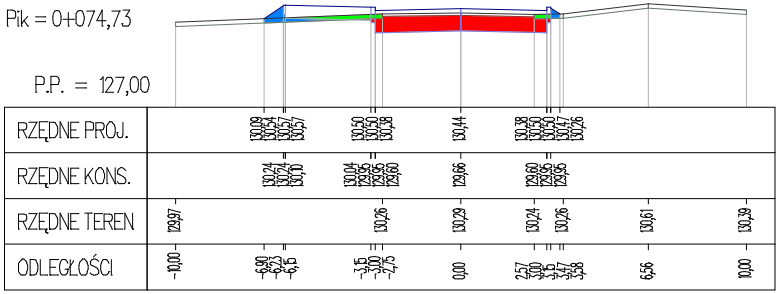

RZĘDNE PROJ.
130,09 130,54 130,57 130,57 130,50 130,50 130,38 130,44 130,38 130,50 130,50 130,47 130,26
RZĘDNE KONS.
130,24 130,24 130,10 130,04 129,95 129,95 129,60 129,66 129,60 129,95 129,95
RZĘDNE TEREN
129,97 130,26 130,29 130,24 130,26 130,61 130,39
ODLEGŁOŚCI
-10,00 -6,90 -6,23 -6,15 -3,15 -3,00 -2,75 0,00 2,57 3,00 3,15 3,47 3,58 6,56 10,00

Pik = 0+084,56

P.P. = 128,00

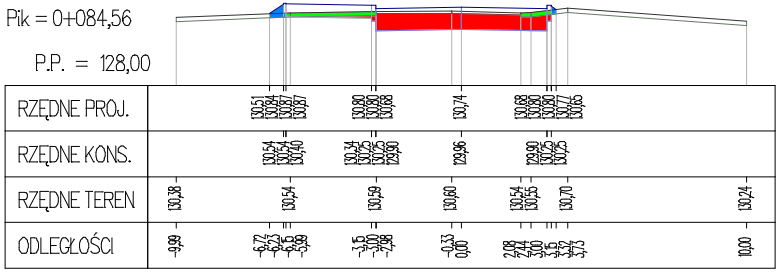

RZĘDNE PROJ.
130,51 130,84 130,87 130,87 130,80 130,80 130,68 130,74 130,68 130,80 130,80 130,77 130,65
RZĘDNE KONS.
130,54 130,54 130,40 130,34 130,25 130,25 129,90 129,96 129,90 130,25 130,25
RZĘDNE TEREN
130,38 130,54 130,59 130,60 130,54 130,55 130,70 130,24
ODLEGŁOŚCI
-9,99 -6,72 -6,23 -6,15 -5,99 -3,15 -3,00 -2,98 -0,33 0,00 2,08 2,44 3,00 3,15 3,52 3,73 10,00

Pik = 0+095,77

P.P. = 128,00

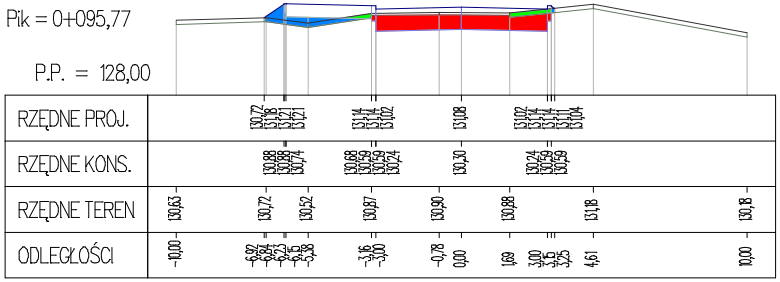

RZĘDNE PROJ.
130,72 131,16 131,21 131,21 131,14 131,14 131,02 131,08 131,02 131,14 131,14 131,11 131,04
RZĘDNE KONS.
130,88 130,88 130,74 130,68 130,59 130,59 130,24 130,30 130,24 130,59 130,59
RZĘDNE TEREN
130,63 130,72 130,52 130,87 130,90 130,88 131,18 130,18
ODLEGŁOŚCI
-10,00 -6,92 -6,24 -6,23 -6,15 -5,38 -3,15 -3,00 -0,78 0,00 1,69 3,00 3,15 3,25 4,61 10,00

Pik = 0+115,14

P.P. = 128,00

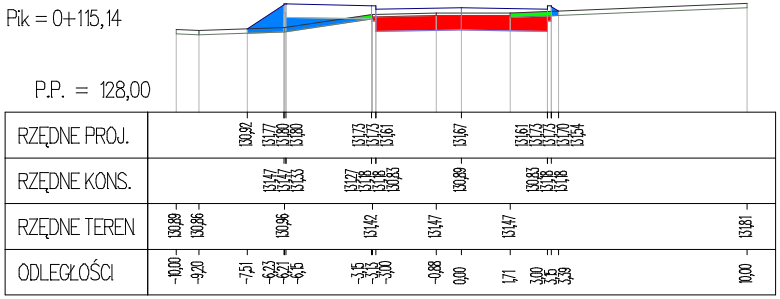

RZĘDNE PROJ.
130,92 131,77 131,80 131,80 131,73 131,73 131,61 131,67 131,61 131,73 131,73 131,70 131,54
RZĘDNE KONS.
131,47 131,47 131,33 131,27 131,18 131,18 130,83 130,89 130,83 131,18 131,18
RZĘDNE TEREN
130,89 130,96 130,96 131,42 131,47 131,47 131,81
ODLEGŁOŚCI
-10,00 -9,20 -7,51 -6,23 -6,15 -3,15 -3,13 -3,00 -0,88 0,00 1,71 3,00 3,15 3,39 10,00

Pik = 0+148,29

P.P. = 130,00

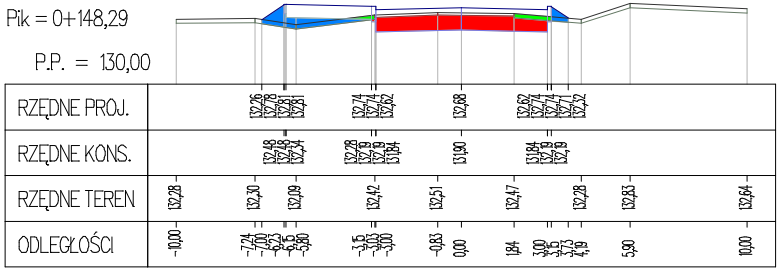

RZĘDNE PROJ.
132,26 132,78 132,81 132,81 132,74 132,74 132,62 132,68 132,62 132,74 132,74 132,71 132,32
RZĘDNE KONS.
132,48 132,48 132,34 132,28 132,19 132,19 131,84 131,90 131,84 132,19 132,19
RZĘDNE TEREN
132,28 132,30 132,09 132,42 132,51 132,47 132,28 132,83 132,64
ODLEGŁOŚCI
-10,00 -7,24 -7,00 -6,23 -6,15 -5,80 -3,15 -3,03 -3,00 -0,83 0,00 1,84 3,00 3,15 3,73 4,19 5,90 10,00

Pik = 0+188,58

P.P. = 130,00

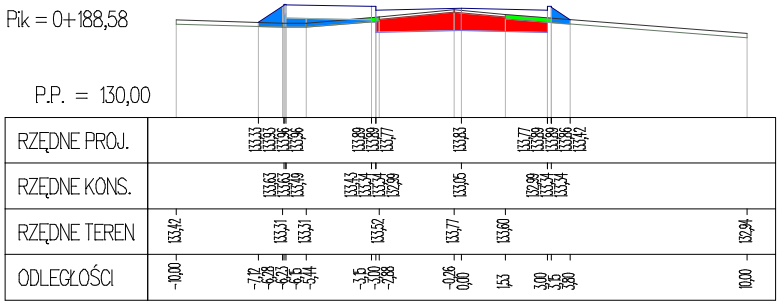

RZĘDNE PROJ.
133,33 133,93 133,96 133,96 133,89 133,89 133,77 133,83 133,77 133,89 133,89 133,86 133,42
RZĘDNE KONS.
133,63 133,63 133,49 133,43 133,34 133,34 132,99 133,05 132,99 133,34 133,34
RZĘDNE TEREN
133,42 133,51 133,31 133,52 133,77 133,60 132,94
ODLEGŁOŚCI
-10,00 -7,12 -6,28 -6,23 -6,15 -3,44 -3,15 -3,00 -2,88 -0,26 0,00 1,53 3,00 3,15 3,80 10,00

Pik = 0+198,33

P.P. = 130,00

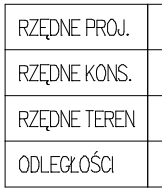

RZĘDNE PROJ.
RZĘDNE KONS.
RZĘDNE TEREN
ODLEGŁOŚCI

Pik = 0+215,24

P.P. = 130,00

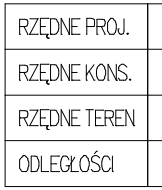

RZĘDNE PROJ.
RZĘDNE KONS.
RZĘDNE TEREN
ODLEGŁOŚCI

Pik = 0+248,62

P.P. = 131,00

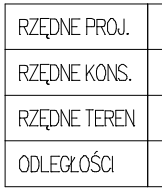

RZĘDNE PROJ.
RZĘDNE KONS.
RZĘDNE TEREN
ODLEGŁOŚCI

Pik = 0+269,68

P.P. = 131,00

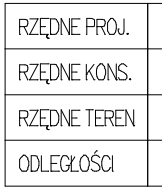

RZĘDNE PROJ.
RZĘDNE KONS.
RZĘDNE TEREN
ODLEGŁOŚCI

Pik = 0+298,39

P.P. = 132,00

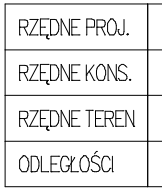

RZĘDNE PROJ.
RZĘDNE KONS.
RZĘDNE TEREN
ODLEGŁOŚCI

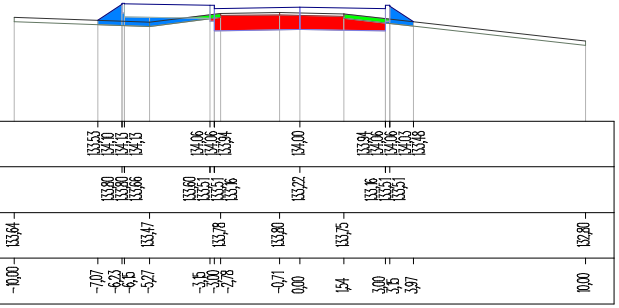

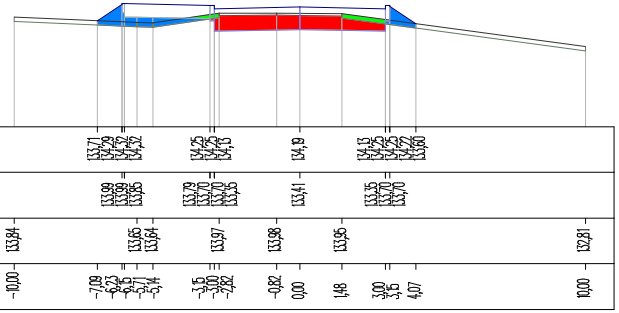

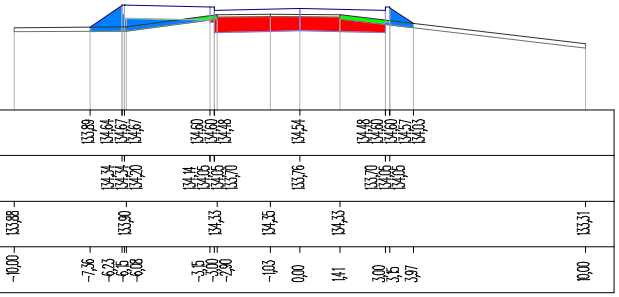

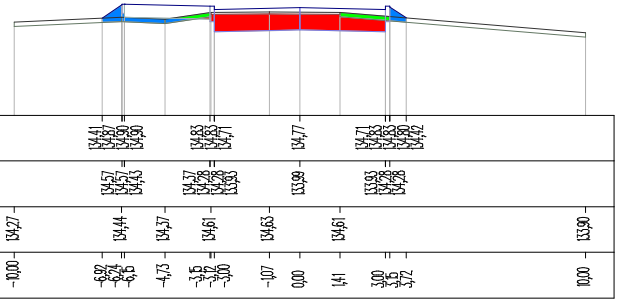

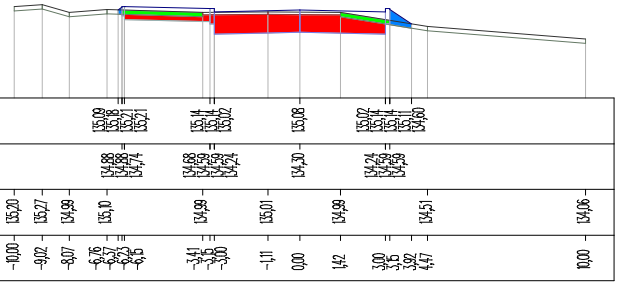

Pik = 0+310,30

P.P. = 132,00

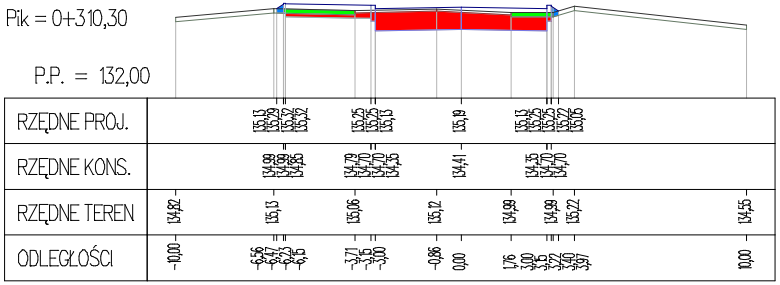
RZĘDNE PROJ.
RZĘDNE KONS.
RZĘDNE TEREN
ODLEGŁOŚCI

Pik = 0+336,19

P.P. = 132,00

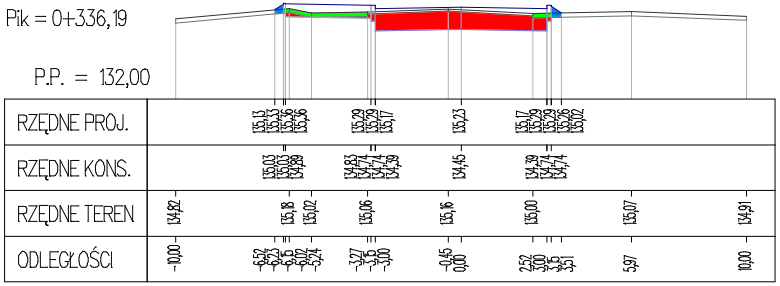
RZĘDNE PROJ.
RZĘDNE KONS.
RZĘDNE TEREN
ODLEGŁOŚCI

Pik = 0+346,98

P.P. = 132,00

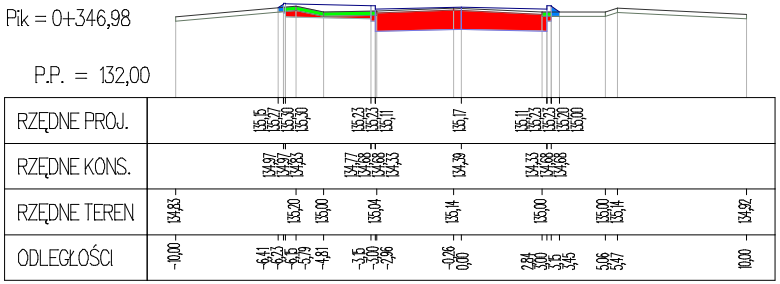
RZĘDNE PROJ.
RZĘDNE KONS.
RZĘDNE TEREN
ODLEGŁOŚCI

Pik = 0+356,19

P.P. = 132,00

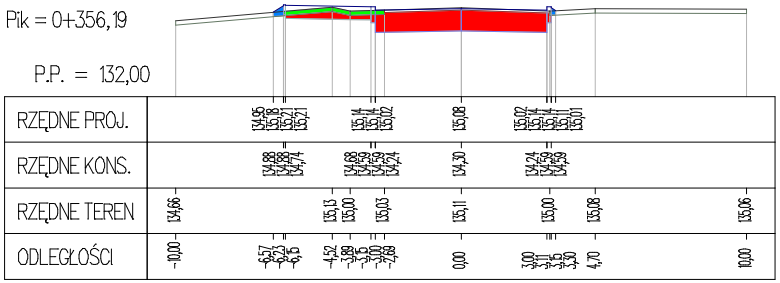
RZĘDNE PROJ.
RZĘDNE KONS.
RZĘDNE TEREN
ODLEGŁOŚCI

Pik = 0+371,06

P.P. = 132,00

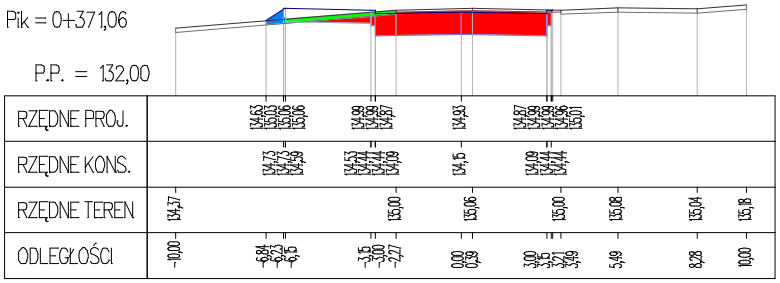
RZĘDNE PROJ.
RZĘDNE KONS.
RZĘDNE TEREN
ODLEGŁOŚCI

Pik = 0+386,24

P.P. = 132,00

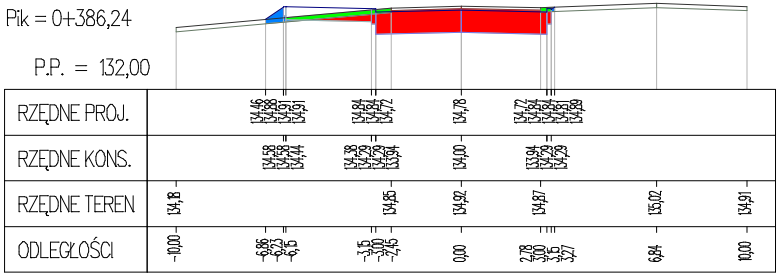
RZĘDNE PROJ.
RZĘDNE KONS.
RZĘDNE TEREN
ODLEGŁOŚCI

Pik = 0+398,08

P.P. = 132,00

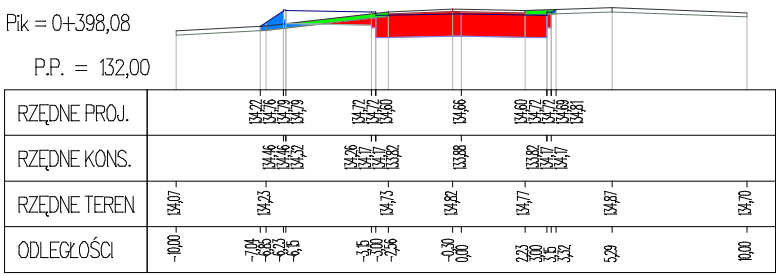
RZĘDNE PROJ.
RZĘDNE KONS.
RZĘDNE TEREN
ODLEGŁOŚCI

Pik = 0+405,15

P.P. = 131,00

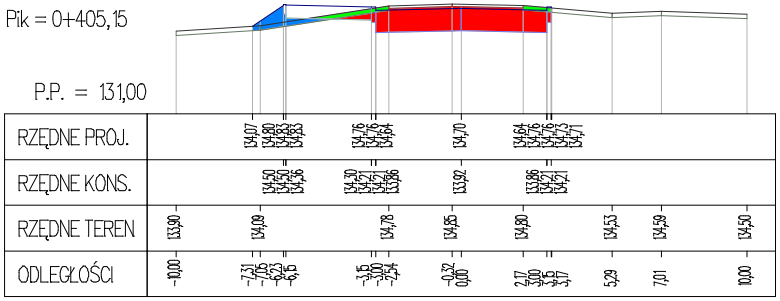
RZĘDNE PROJ.
RZĘDNE KONS.
RZĘDNE TEREN
ODLEGŁOŚCI

Pik = 0+449,11

P.P. = 132,00

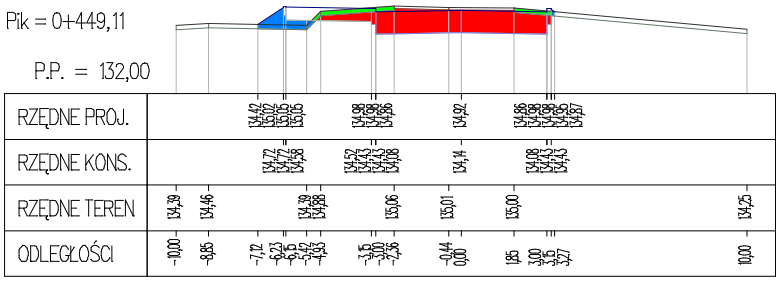
RZĘDNE PROJ.
RZĘDNE KONS.
RZĘDNE TEREN
ODLEGŁOŚCI

Pik = 0+456,17

P.P. = 132,00

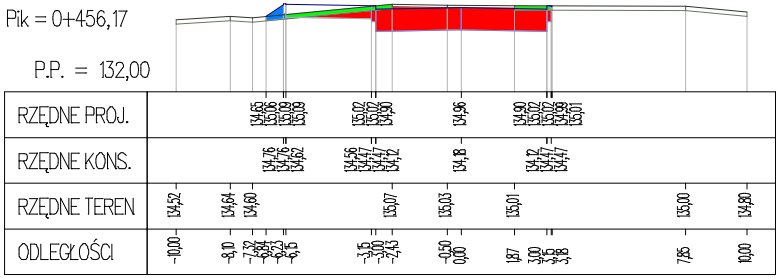
RZĘDNE PROJ.
RZĘDNE KONS.
RZĘDNE TEREN
ODLEGŁOŚCI

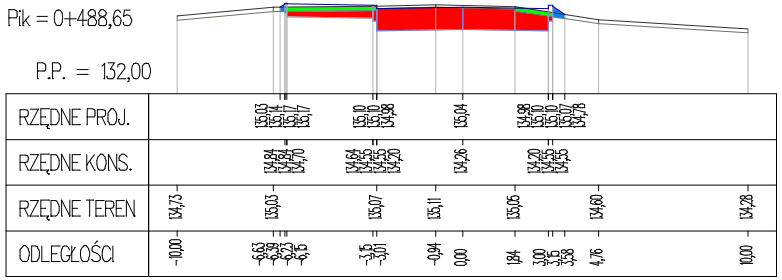
Pik = 0+488,65
P.P. = 132,00
RZĘDNE PROJ.
RZĘDNE KONS.
RZĘDNE TEREN
ODLEGŁOŚCI

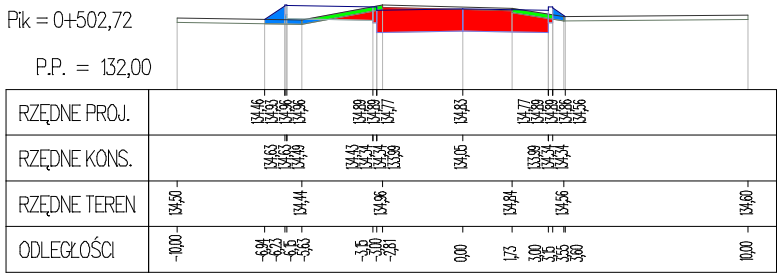
Pik = 0+502,72
P.P. = 132,00
RZĘDNE PROJ.
RZĘDNE KONS.
RZĘDNE TEREN
ODLEGŁOŚCI

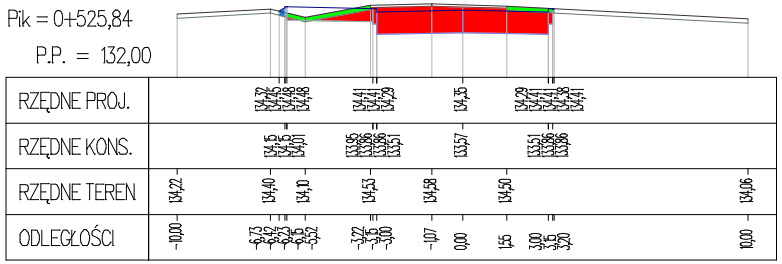
Pik = 0+525,84
P.P. = 132,00
RZĘDNE PROJ.
RZĘDNE KONS.
RZĘDNE TEREN
ODLEGŁOŚCI

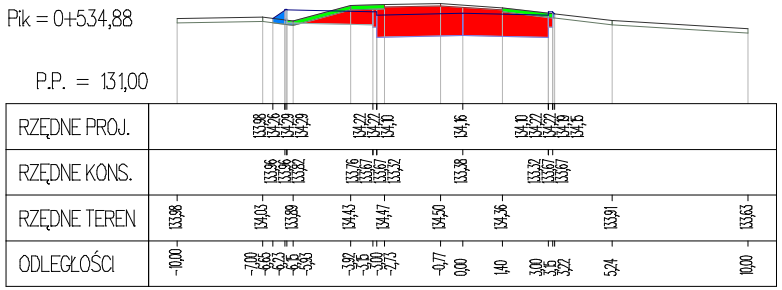
Pik = 0+534,88
P.P. = 131,00
RZĘDNE PROJ.
RZĘDNE KONS.
RZĘDNE TEREN
ODLEGŁOŚCI

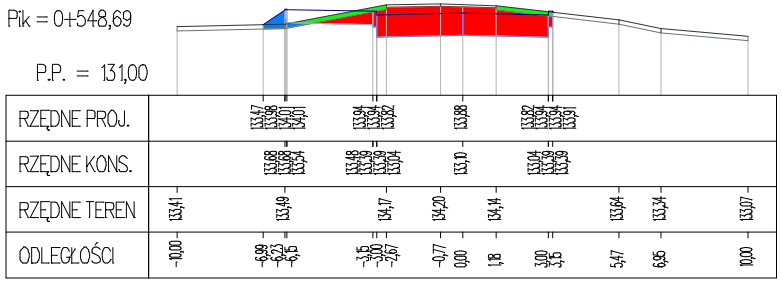
Pik = 0+548,69
P.P. = 131,00
RZĘDNE PROJ.
RZĘDNE KONS.
RZĘDNE TEREN
ODLEGŁOŚCI

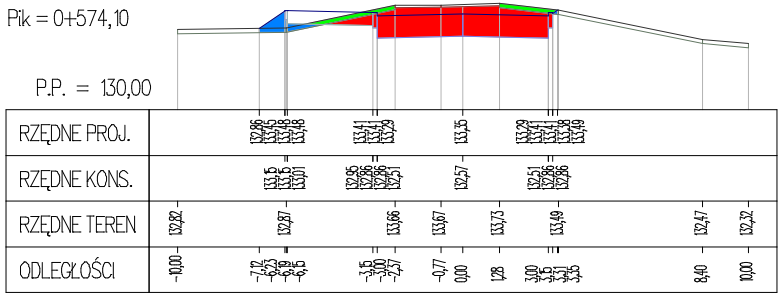
Pik = 0+574,10
P.P. = 130,00
RZĘDNE PROJ.
RZĘDNE KONS.
RZĘDNE TEREN
ODLEGŁOŚCI

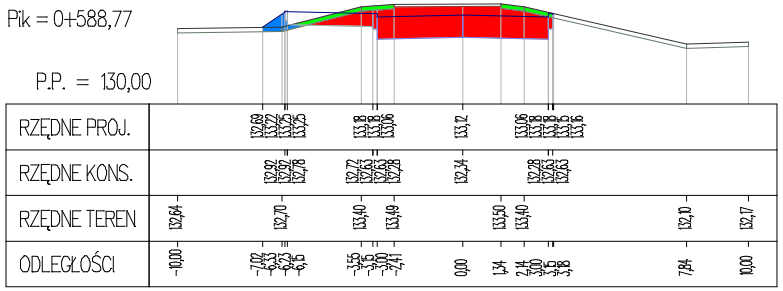
Pik = 0+588,77
P.P. = 130,00
RZĘDNE PROJ.
RZĘDNE KONS.
RZĘDNE TEREN
ODLEGŁOŚCI

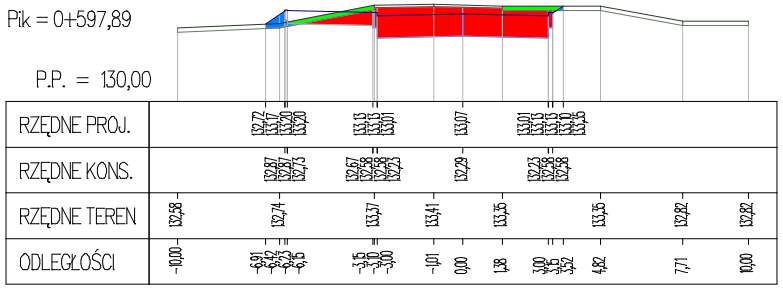
Pik = 0+597,89
P.P. = 130,00
RZĘDNE PROJ.
RZĘDNE KONS.
RZĘDNE TEREN
ODLEGŁOŚCI

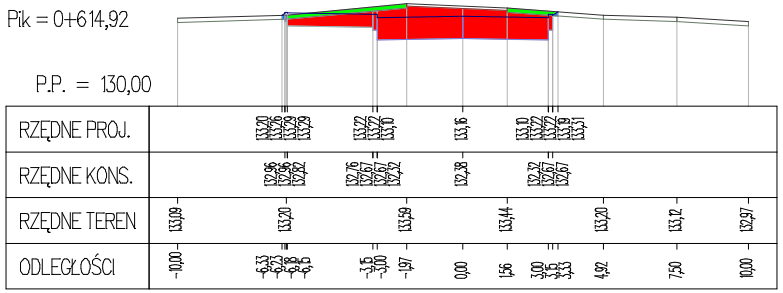
Pik = 0+614,92
P.P. = 130,00
RZĘDNE PROJ.
RZĘDNE KONS.
RZĘDNE TEREN
ODLEGŁOŚCI

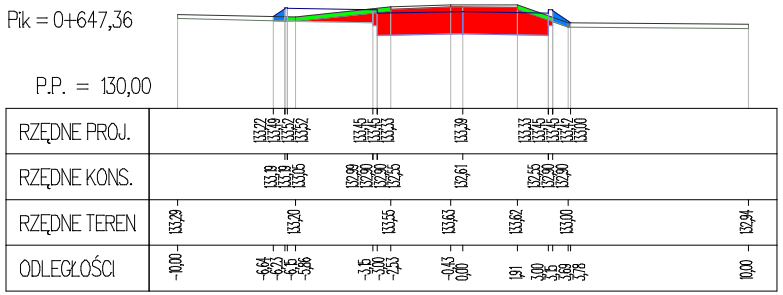
Pik = 0+647,36
P.P. = 130,00
RZĘDNE PROJ.
RZĘDNE KONS.
RZĘDNE TEREN
ODLEGŁOŚCI

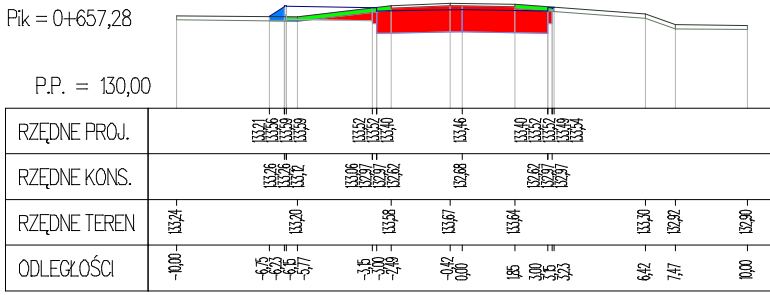
Pik = 0+657,28
P.P. = 130,00
RZĘDNE PROJ.
RZĘDNE KONS.
RZĘDNE TEREN
ODLEGŁOŚCI

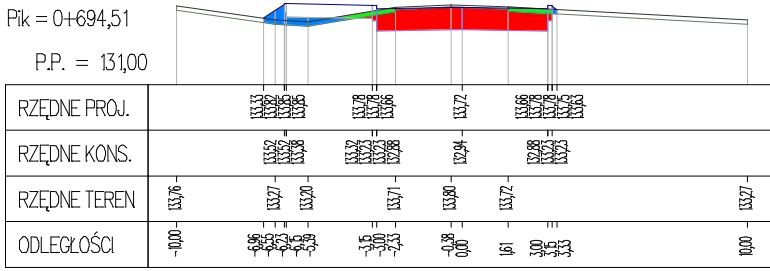
Pik = 0+694,51
P.P. = 131,00
RZĘDNE PROJ.
RZĘDNE KONS.
RZĘDNE TEREN
ODLEGŁOŚCI

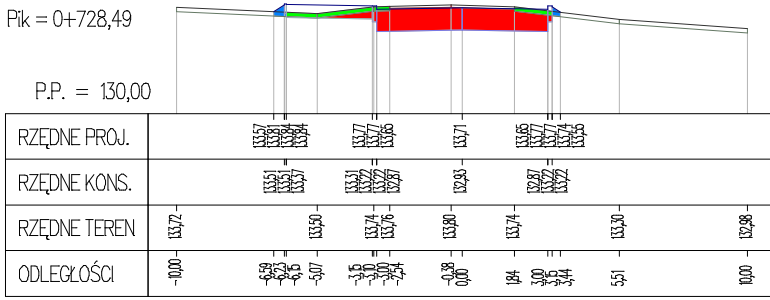
Pik = 0+728,49
P.P. = 130,00
RZĘDNE PROJ.
RZĘDNE KONS.
RZĘDNE TEREN
ODLEGŁOŚCI

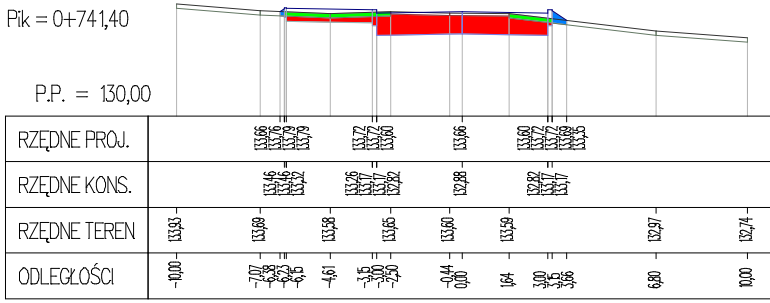
Pik = 0+741,40
P.P. = 130,00
RZĘDNE PROJ.
RZĘDNE KONS.
RZĘDNE TEREN
ODLEGŁOŚCI

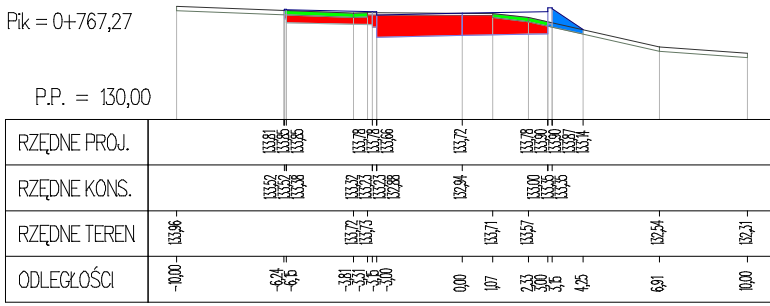
Pik = 0+767,27
P.P. = 130,00
RZĘDNE PROJ.
RZĘDNE KONS.
RZĘDNE TEREN
ODLEGŁOŚCI

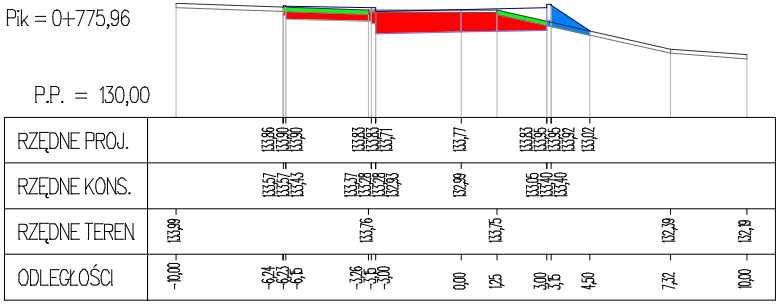
Pik = 0+775,96
P.P. = 130,00
RZĘDNE PROJ.
RZĘDNE KONS.
RZĘDNE TEREN
ODLEGŁOŚCI

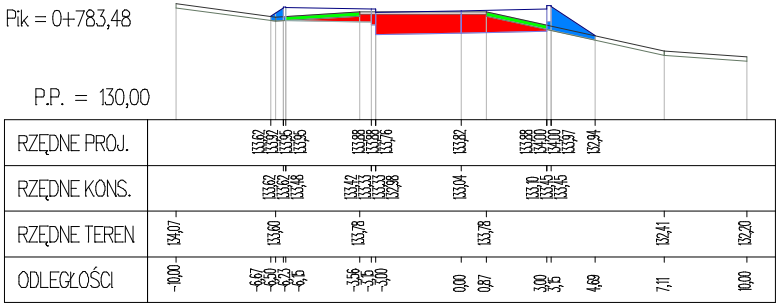
Pik = 0+783,48
P.P. = 130,00
RZĘDNE PROJ.
RZĘDNE KONS.
RZĘDNE TEREN
ODLEGŁOŚCI

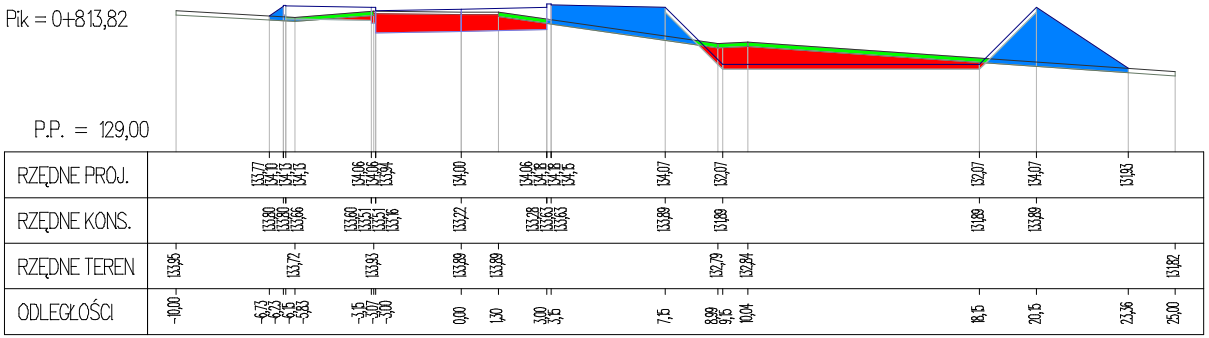
Pik = 0+813,82
P.P. = 129,00
RZĘDNE PROJ.
RZĘDNE KONS.
RZĘDNE TEREN
ODLEGŁOŚCI

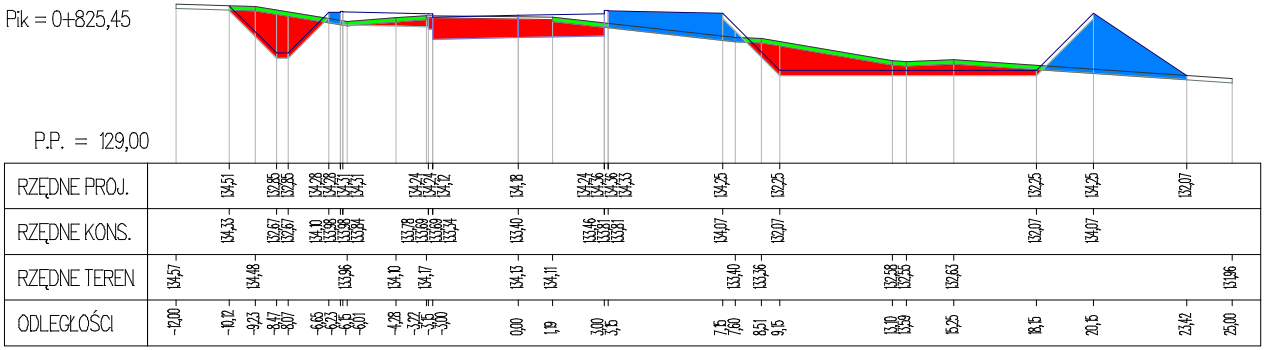
Pik = 0+825,45
P.P. = 129,00
RZĘDNE PROJ.
RZĘDNE KONS.
RZĘDNE TEREN
ODLEGŁOŚCI

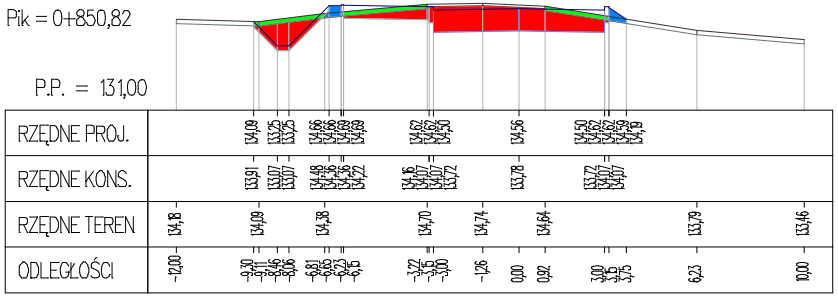
Pik = 0+850,82
P.P. = 131,00
RZĘDNE PROJ.
RZĘDNE KONS.
RZĘDNE TEREN
ODLEGŁOŚCI

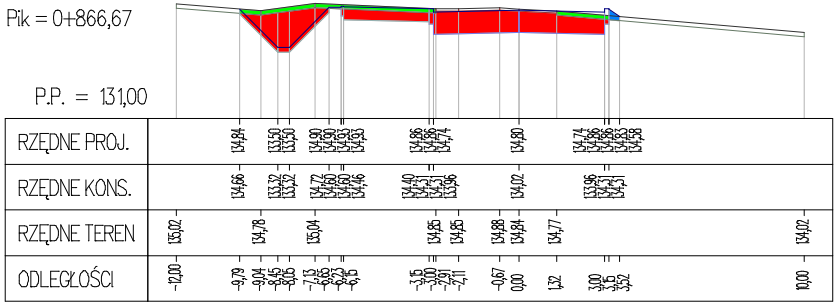
Pik = 0+866,67
P.P. = 131,00
RZĘDNE PROJ.
RZĘDNE KONS.
RZĘDNE TEREN
ODLEGŁOŚCI

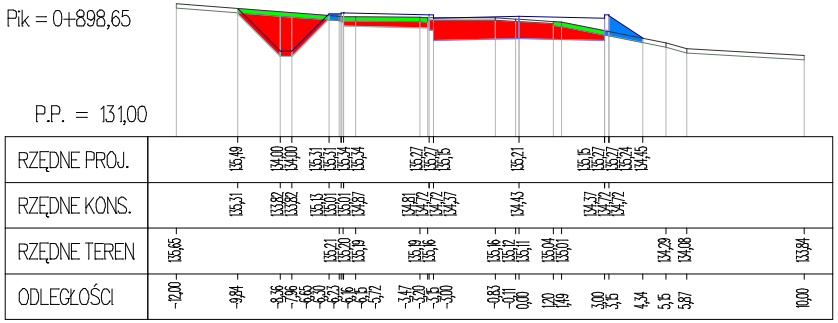
Pik = 0+898,65
P.P. = 131,00
RZĘDNE PROJ.
RZĘDNE KONS.
RZĘDNE TEREN
ODLEGŁOŚCI

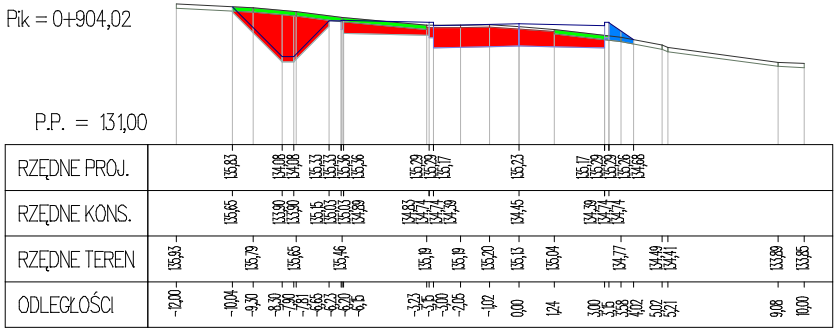
Pik = 0+904,02
P.P. = 131,00
RZĘDNE PROJ.
RZĘDNE KONS.
RZĘDNE TEREN
ODLEGŁOŚCI

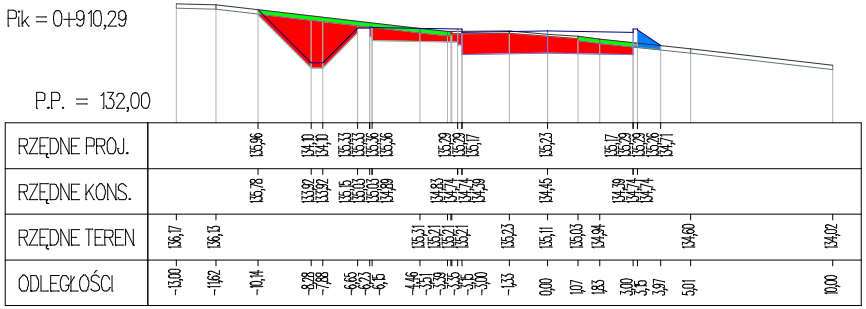
Pik = 0+910,29
P.P. = 132,00
RZĘDNE PROJ.
RZĘDNE KONS.
RZĘDNE TEREN
ODLEGŁOŚCI

Pik = 0+935,83

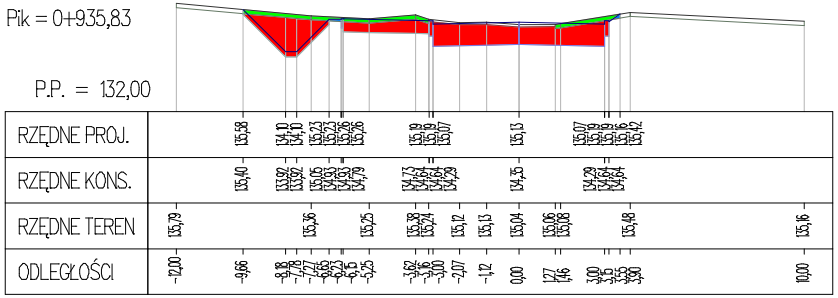
P.P. = 132,00
RZĘDNE PROJ.
RZĘDNE KONS.
RZĘDNE TEREN
ODLEGŁOŚCI

Pik = 0+996,90

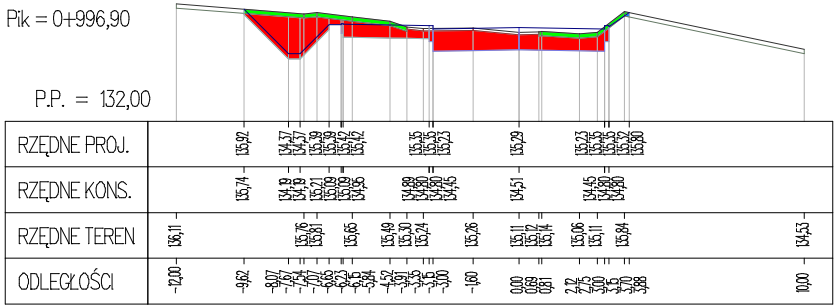
P.P. = 132,00
RZĘDNE PROJ.
RZĘDNE KONS.
RZĘDNE TEREN
ODLEGŁOŚCI

Pik = 1+011,63

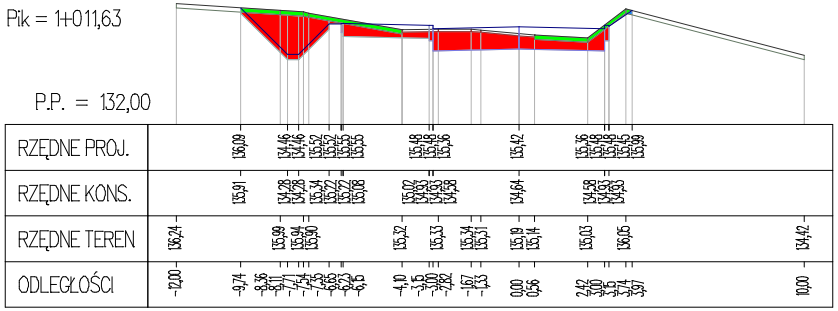
P.P. = 132,00
RZĘDNE PROJ.
RZĘDNE KONS.
RZĘDNE TEREN
ODLEGŁOŚCI

Pik = 1+023,58

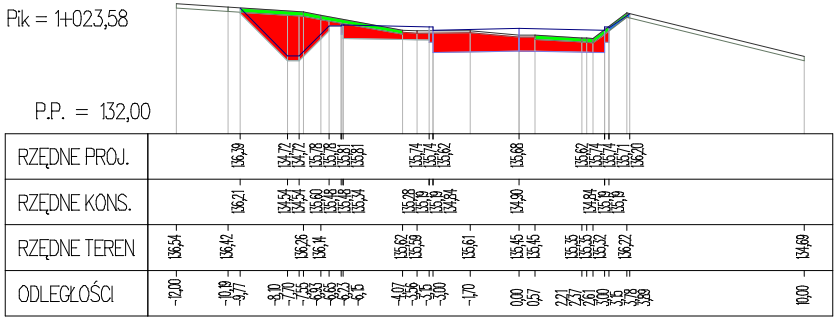
P.P. = 132,00
RZĘDNE PROJ.
RZĘDNE KONS.
RZĘDNE TEREN
ODLEGŁOŚCI

Pik = 1+097,72

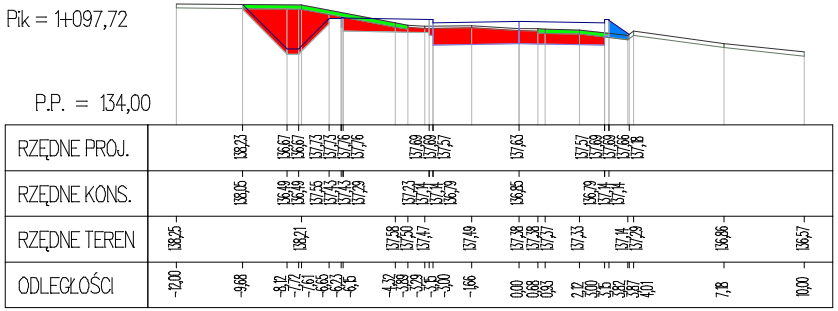
P.P. = 134,00
RZĘDNE PROJ.
RZĘDNE KONS.
RZĘDNE TEREN
ODLEGŁOŚCI

Pik = 1+111,11

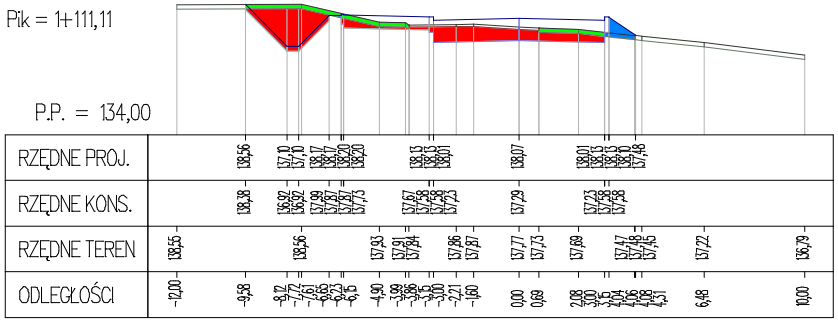
P.P. = 134,00
RZĘDNE PROJ.
RZĘDNE KONS.
RZĘDNE TEREN
ODLEGŁOŚCI

Pik = 1+142,97

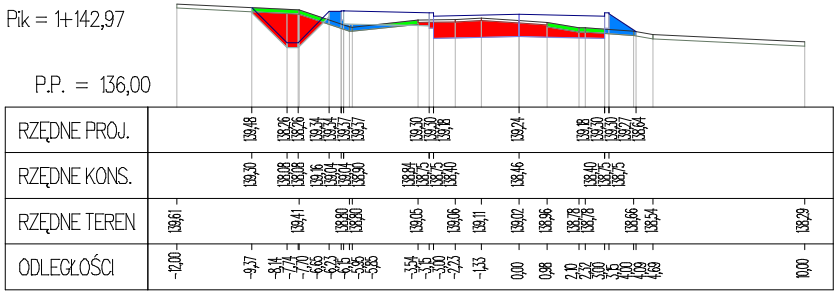
P.P. = 136,00
RZĘDNE PROJ.
RZĘDNE KONS.
RZĘDNE TEREN
ODLEGŁOŚCI

Pik = 1+187,18

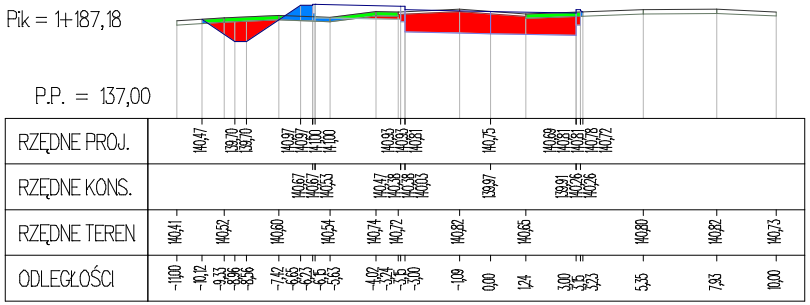
P.P. = 137,00
RZĘDNE PROJ.
RZĘDNE KONS.
RZĘDNE TEREN
ODLEGŁOŚCI

Pik = 1+193,09

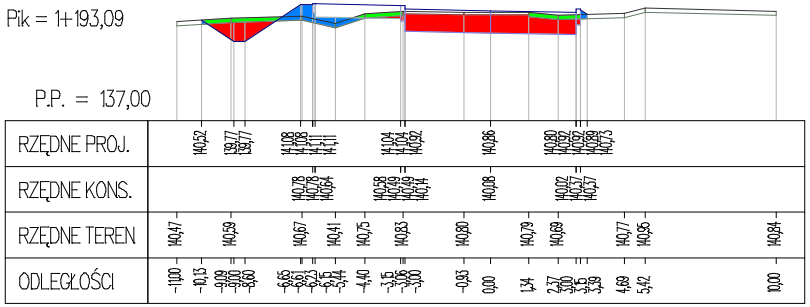
P.P. = 137,00
RZĘDNE PROJ.
RZĘDNE KONS.
RZĘDNE TEREN
ODLEGŁOŚCI

Pik = 1+223,52

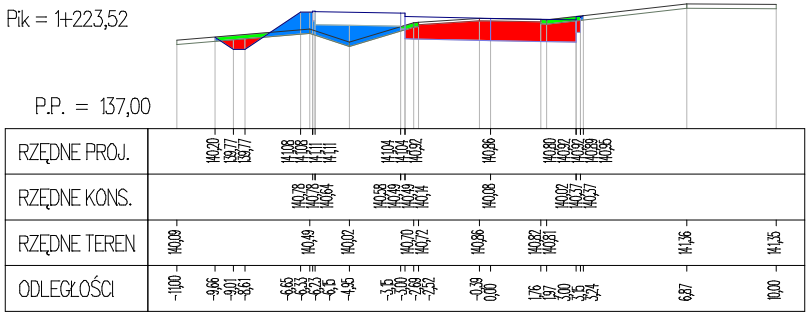
P.P. = 137,00
RZĘDNE PROJ.
RZĘDNE KONS.
RZĘDNE TEREN
ODLEGŁOŚCI

Pik = 1+251,72

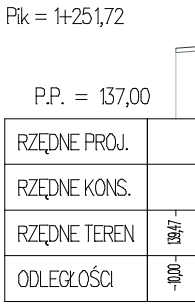
P.P. = 137,00
RZĘDNE PROJ.
RZĘDNE KONS.
RZĘDNE TEREN
ODLEGŁOŚCI

Pik = 1+258,75

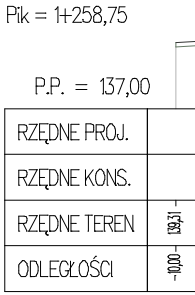
P.P. = 137,00
RZĘDNE PROJ.
RZĘDNE KONS.
RZĘDNE TEREN
ODLEGŁOŚCI

Pik = 1+302,73

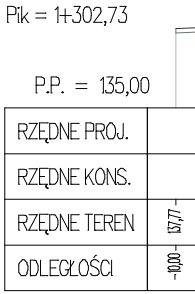
P.P. = 135,00
RZĘDNE PROJ.
RZĘDNE KONS.
RZĘDNE TEREN
ODLEGŁOŚCI

Pik = 1+311,93

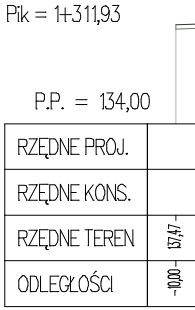
P.P. = 134,00
RZĘDNE PROJ.
RZĘDNE KONS.
RZĘDNE TEREN
ODLEGŁOŚCI

Pik = 1+345,98

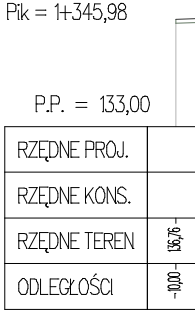
P.P. = 133,00
RZĘDNE PROJ.
RZĘDNE KONS.
RZĘDNE TEREN
ODLEGŁOŚCI

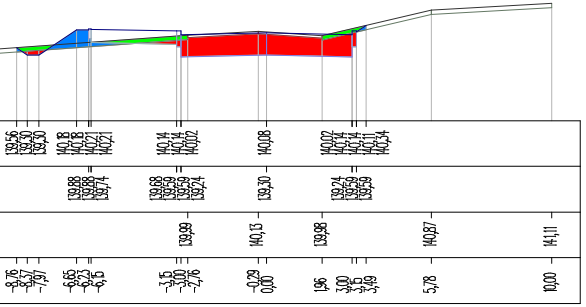

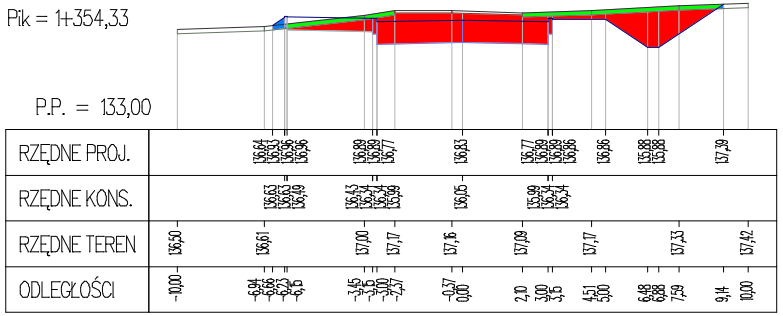
Pik = 1+354,33
P.P. = 133,00
RZĘDNE PROJ.
RZĘDNE KONS.
RZĘDNE TEREN
ODLEGŁOŚCI

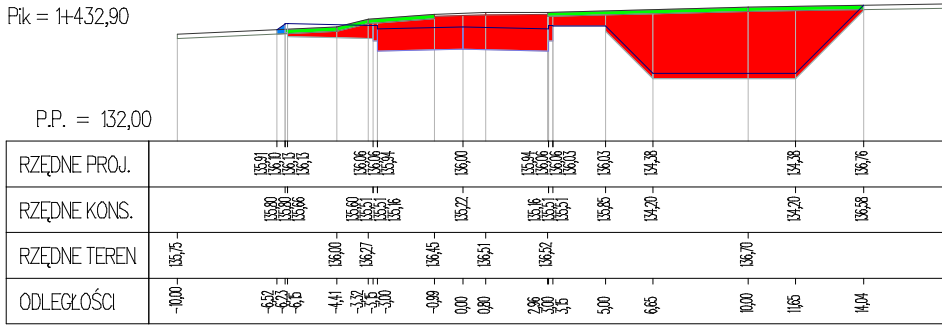
Pik = 1+432,90
P.P. = 132,00
RZĘDNE PROJ.
RZĘDNE KONS.
RZĘDNE TEREN
ODLEGŁOŚCI

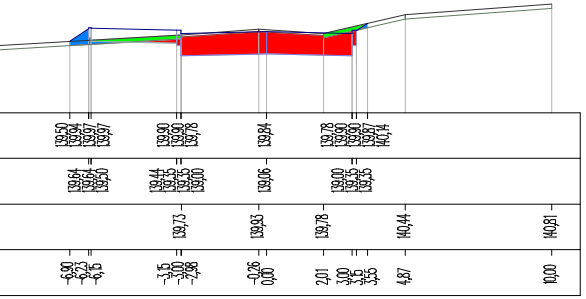

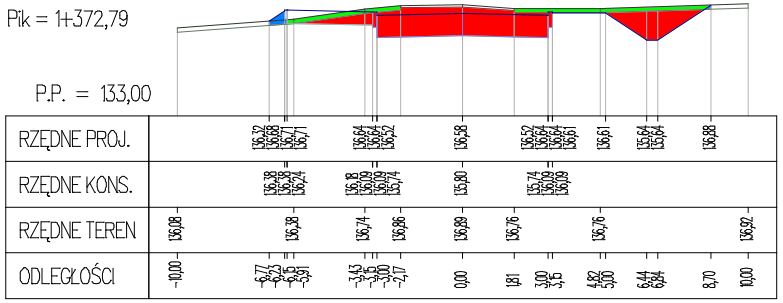
Pik = 1+372,79
P.P. = 133,00
RZĘDNE PROJ.
RZĘDNE KONS.
RZĘDNE TEREN
ODLEGŁOŚCI

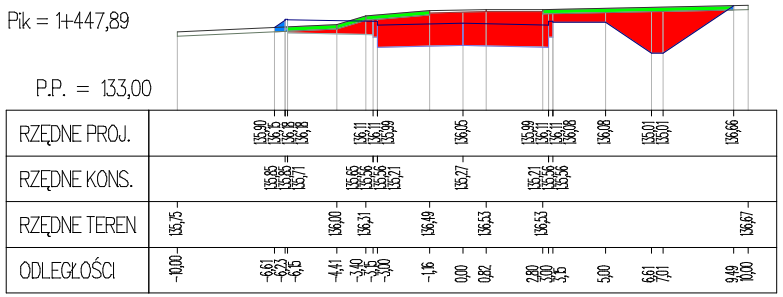
Pik = 1+447,89
P.P. = 133,00
RZĘDNE PROJ.
RZĘDNE KONS.
RZĘDNE TEREN
ODLEGŁOŚCI

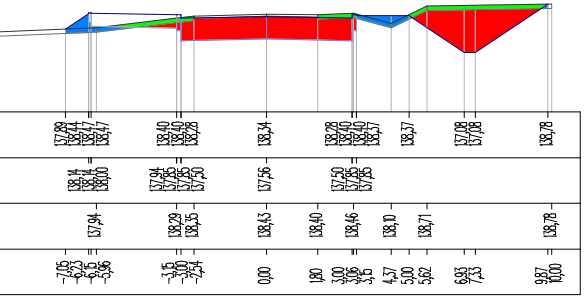

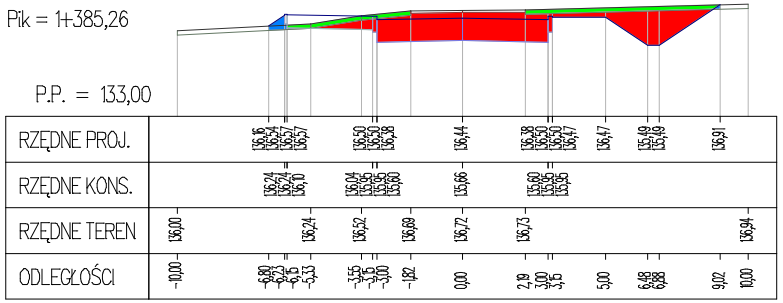
Pik = 1+385,26
P.P. = 133,00
RZĘDNE PROJ.
RZĘDNE KONS.
RZĘDNE TEREN
ODLEGŁOŚCI

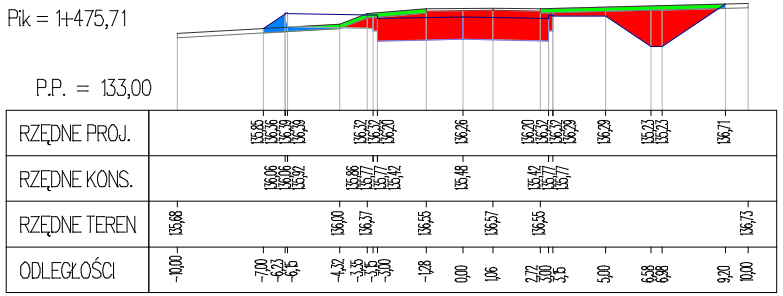
Pik = 1+475,71
P.P. = 133,00
RZĘDNE PROJ.
RZĘDNE KONS.
RZĘDNE TEREN
ODLEGŁOŚCI

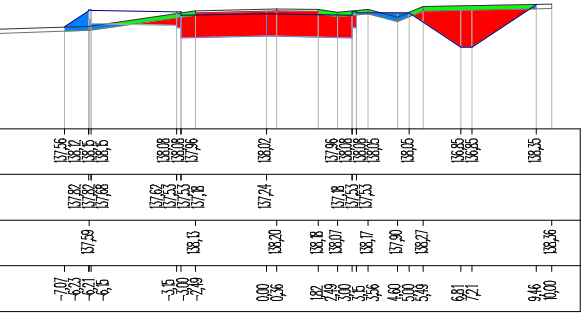

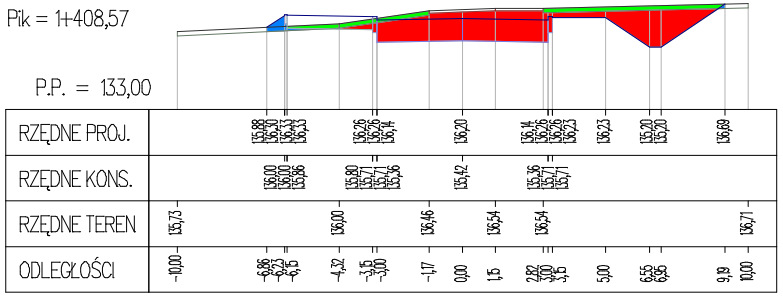
Pik = 1+408,57
P.P. = 133,00
RZĘDNE PROJ.
RZĘDNE KONS.
RZĘDNE TEREN
ODLEGŁOŚCI

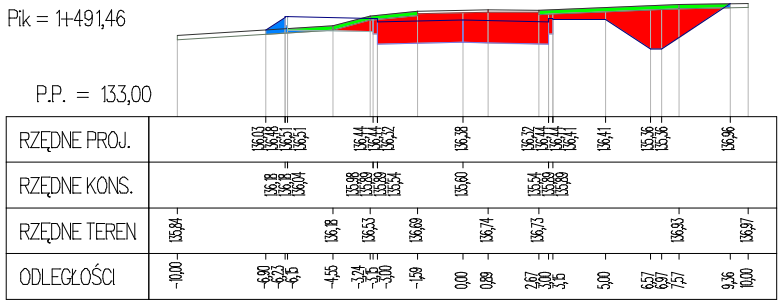
Pik = 1+491,46
P.P. = 133,00
RZĘDNE PROJ.
RZĘDNE KONS.
RZĘDNE TEREN
ODLEGŁOŚCI

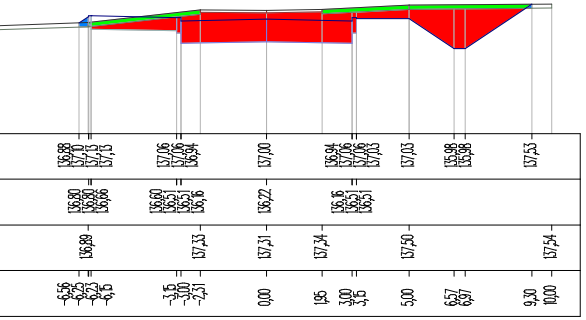

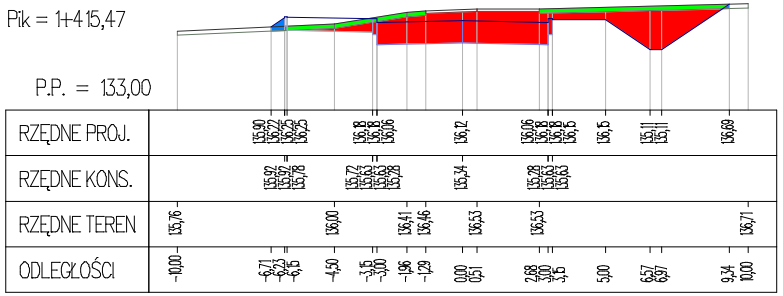
Pik = 1+415,47
P.P. = 133,00
RZĘDNE PROJ.
RZĘDNE KONS.
RZĘDNE TEREN
ODLEGŁOŚCI

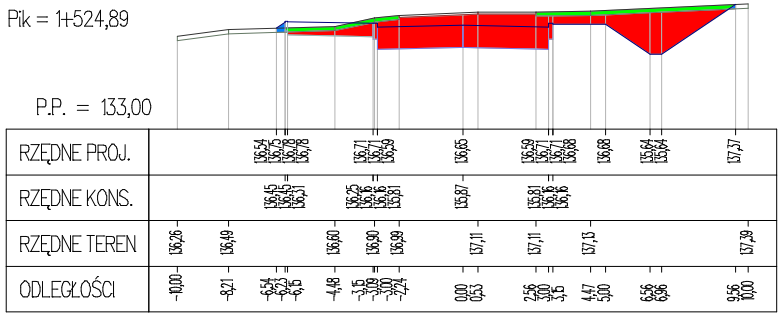
Pik = 1+524,89
P.P. = 133,00
RZĘDNE PROJ.
RZĘDNE KONS.
RZĘDNE TEREN
ODLEGŁOŚCI

| | |
|---|---|
| | |
| | |
| | 136,90 |
| | 22,60 |

Pik = 1+533,72

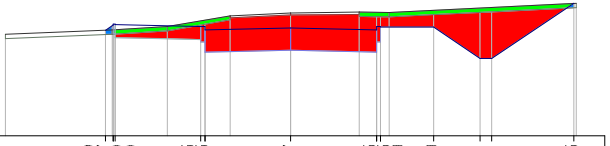

P.P. = 133,00

| | |
|---|---|
| RZĘDNE PROJ. | 136,69 136,87 136,90 136,90 136,83 136,83 136,71 136,77 136,71 136,83 136,83 136,80 136,80 135,71 135,71 137,63 |
| RZĘDNE KONS. | 136,57 136,57 136,45 136,37 136,28 136,28 135,93 135,99 135,93 136,28 136,28 |
| RZĘDNE TEREN | 136,55 136,70 136,82 137,20 137,30 137,32 137,31 137,63 |
| ODLEGŁOŚCI | -10,00 -6,49 -6,25 -6,23 -6,15 -4,32 -3,15 -3,00 -2,12 0,00 2,40 3,00 3,15 3,44 5,00 6,63 7,03 9,91 10,00 |

Pik = 1+566,42

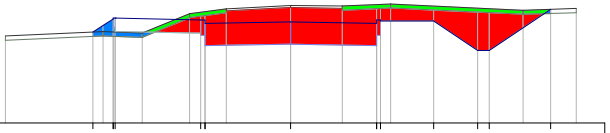

P.P. = 134,00

| | |
|---|---|
| RZĘDNE PROJ. | 137,19 137,65 137,68 137,68 137,68 137,61 137,61 137,49 137,55 137,49 137,61 137,61 137,58 137,58 136,55 136,55 137,99 |
| RZĘDNE KONS. | 137,35 137,35 137,21 137,15 137,06 137,06 136,71 136,77 136,71 137,06 137,06 |
| RZĘDNE TEREN | 137,06 137,20 137,15 137,84 138,01 138,13 138,10 138,18 137,96 138,02 |
| ODLEGŁOŚCI | -10,00 -6,93 -6,57 -6,23 -6,15 -5,21 -3,54 -3,15 -3,00 -2,26 0,00 1,80 3,00 3,15 3,50 5,00 6,55 6,95 8,14 9,10 10,00 |

Pik = 1+571,54

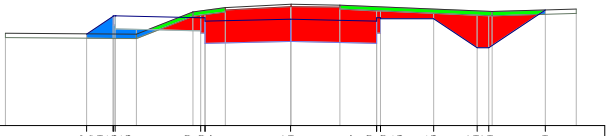

P.P. = 134,00

| | |
|---|---|
| RZĘDNE PROJ. | 137,22 137,83 137,86 137,86 137,86 137,79 137,79 137,67 137,73 137,67 137,79 137,79 137,76 137,76 136,73 136,73 138,05 |
| RZĘDNE KONS. | 137,53 137,53 137,39 137,33 137,24 137,24 136,89 136,95 136,89 137,24 137,24 |
| RZĘDNE TEREN | 137,24 137,20 137,99 138,14 138,25 138,23 138,00 138,08 |
| ODLEGŁOŚCI | -10,00 -7,15 -6,23 -6,15 -5,41 -3,43 -3,15 -3,00 -2,29 0,00 1,72 3,00 3,15 5,00 6,53 6,93 7,06 8,91 10,00 |

Pik = 1+621,02

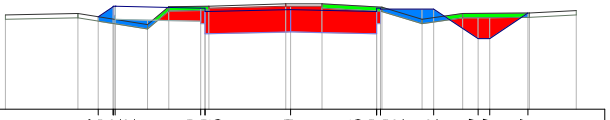

P.P. = 136,00

| | |
|---|---|
| RZĘDNE PROJ. | 139,24 139,59 139,62 139,62 139,55 139,55 139,43 139,49 139,43 139,55 139,55 139,52 139,52 138,47 138,47 139,37 |
| RZĘDNE KONS. | 139,29 139,29 139,15 139,09 139,00 139,00 138,65 138,71 138,65 139,00 139,00 |
| RZĘDNE TEREN | 139,30 139,35 138,97 139,60 139,62 139,69 139,69 139,58 139,15 139,36 139,37 139,46 |
| ODLEGŁOŚCI | -10,00 -7,45 -6,75 -6,23 -6,15 -5,02 -4,27 -3,15 -3,00 -2,87 -0,17 0,00 1,10 3,00 3,15 3,19 4,60 5,00 6,02 6,57 6,97 8,31 8,36 10,00 |

Pik = 1+631,26

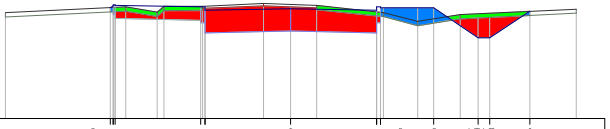

P.P. = 136,00

| | |
|---|---|
| RZĘDNE PROJ. | 139,88 139,95 139,98 139,98 139,98 139,91 139,91 139,79 139,85 139,79 139,91 139,91 139,88 139,88 138,83 138,83 139,76 |
| RZĘDNE KONS. | 139,65 139,65 139,51 139,45 139,36 139,36 139,01 139,07 139,01 139,36 139,36 |
| RZĘDNE TEREN | 139,71 139,91 139,73 139,93 139,94 140,03 139,97 139,72 139,41 139,65 139,84 |
| ODLEGŁOŚCI | -10,00 -6,33 -6,23 -6,15 -5,79 -4,68 -4,45 -3,15 -3,09 -3,00 -0,95 0,00 0,91 3,00 3,15 3,24 4,44 5,00 5,93 6,57 6,97 8,37 10,00 |